


Datos del mapa ©2019 Inst. Geogr. Nacional 200 m

Torre del Castillo de Torrente






Calle Mayor, s/n, 46900 Torrente, Valencia

Toma Carrer de l'Arxipreste Navarro Nogueroles, Carrer de Nicolau Andreu, Calle Gabriela Mistral y Calle Músico José Ortí Soriano hacia Carrer de Picanya.

- 4 min (850 m)
- ↑ 1. Dirígete hacia el este por Plaça de Colom
39 m
- ↑ 2. Continúa por Carrer de Baviera
85 m
- ↑ 3. Continúa por Carrer de l'Arxipreste Navarro Nogueroles
120 m
- ↶ 4. Gira a la izquierda hacia Carrer de l'Estació
80 m
- ↑ 5. Continúa por Carrer de Nicolau Andreu
190 m
- ↷ 6. Gira a la derecha hacia Calle Gabriela Mistral
160 m
- ↶ 7. Calle Gabriela Mistral gira a la izquierda hasta Carrer dels Granerers
74 m

-  8. Gira a la derecha hacia Calle Músico José Ortí Soriano
110 m

Sigue por Carrer de Picanya. Toma Carrer de València hacia Carrer del Mas del Jutge.

- 5 min (1,7 km)
-  9. En la rotonda, toma la cuarta salida en dirección Carrer de Picanya
 Pasa una rotonda
650 m
-  10. En la rotonda, toma la segunda salida en dirección Carrer de València
850 m
-  11. Gira a la derecha hacia Carrer del Mas del Jutge
 El destino está a la izquierda.
230 m

Carrer del Mas del Jutge, 11

46900 Torrent, València

Estas indicaciones se ofrecen solo a modo de planificación. Es posible que las obras, el tiempo, el tráfico u otros factores hagan variar el estado de las carreteras respecto a los resultados del mapa, por lo que deberías tener en cuenta estos aspectos al planificar la ruta. Debes respetar todas las señales y los avisos relacionados con la ruta.