
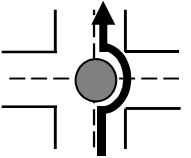
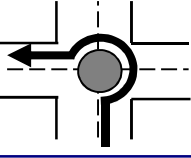
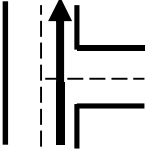
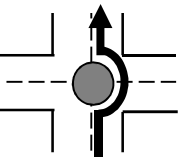
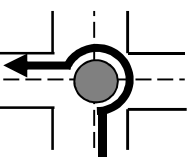



III Rally Ciutat de Torrent

SECTOR		TRAMO				SECCIÓN
0		CALIBRACIÓN				0
Nº	KM. T.	KM. P.	SIMBOLO	INFORMACION	REGRESIVA	
1	0,000	0,000		SALIDA TRAMO DE CALIBRACIÓN. C/MAS DEL JUTJE DESDE TORRENT DIRECCIÓN SUR	3,893	
2	1,289	1,289		CONTINUAR RECTO C/MAS DEL JUTJE	2,604	
3	2,057	0,768		C/ PERELLO (PROTECCIÓN CIVIL)	1,836	
4	2,403	0,346		SEGUIR CALLE PERELLÓ	1,490	
5	3,062	0,659		SEGUIR RECTO (POLÍGONO INDUSTRIAL)	0,831	
6	3,750	0,688		SALIDA IZQUIERDA "EN SUBIDA"	0,143	
7	3,893	0,143		FIN TRAMO EN ÁRBOL DERECHA	0,000	

Posición actual

39,438463 (LAT)
-0,473326 (LONG)

Desplazamiento: -

Precisión de la brújula: 7 m



EN LA MARCA DEBEMOS DEJAR EL PUENTE A LA ESPALDA