
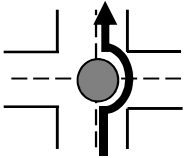
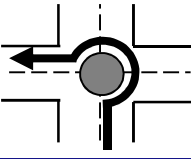
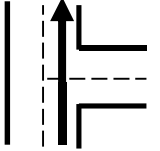
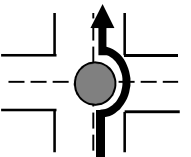
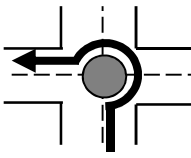



IV Rally Ciutat de Torrent

SECTOR		TRAMO			SECCIÓN
0		CALIBRACIÓN			0
Nº	KM. T.	KM. P.	SIMBOLO	INFORMACION	REGRESIVA
1	0,000	0,000		SALIDA TRAMO DE CALIBRACIÓN. C/MAS DEL JUTJE DESDE TORRENT	3,898
2	1,289	1,289		CONTINUAR RECTO C/MAS DEL JUTJE	2,609
3	2,060	0,771		C/ PERELLO (PROTECCIÓN CIVIL)	1,838
4	2,405	0,345		SEGUIR CALLE PERELLÓ	1,493
5	3,066	0,661		SEGUIR RECTO (POLÍGONO INDUSTRIAL)	0,832
6	3,754	0,688		SALIDA IZQUIERDA "EN SUBIDA"	0,144
7	3,898	0,144		FIN TRAMO EN ÁRBOL DERECHA	0,000

Posición GPS:

39,438463 (LAT)
-0,473326 (LONG)

Marcador reflectante amarillo en la parte derecha de la calzada, junto esquina nave anterior a Factory Colchón.

Dirección de salida según indica la flecha

