



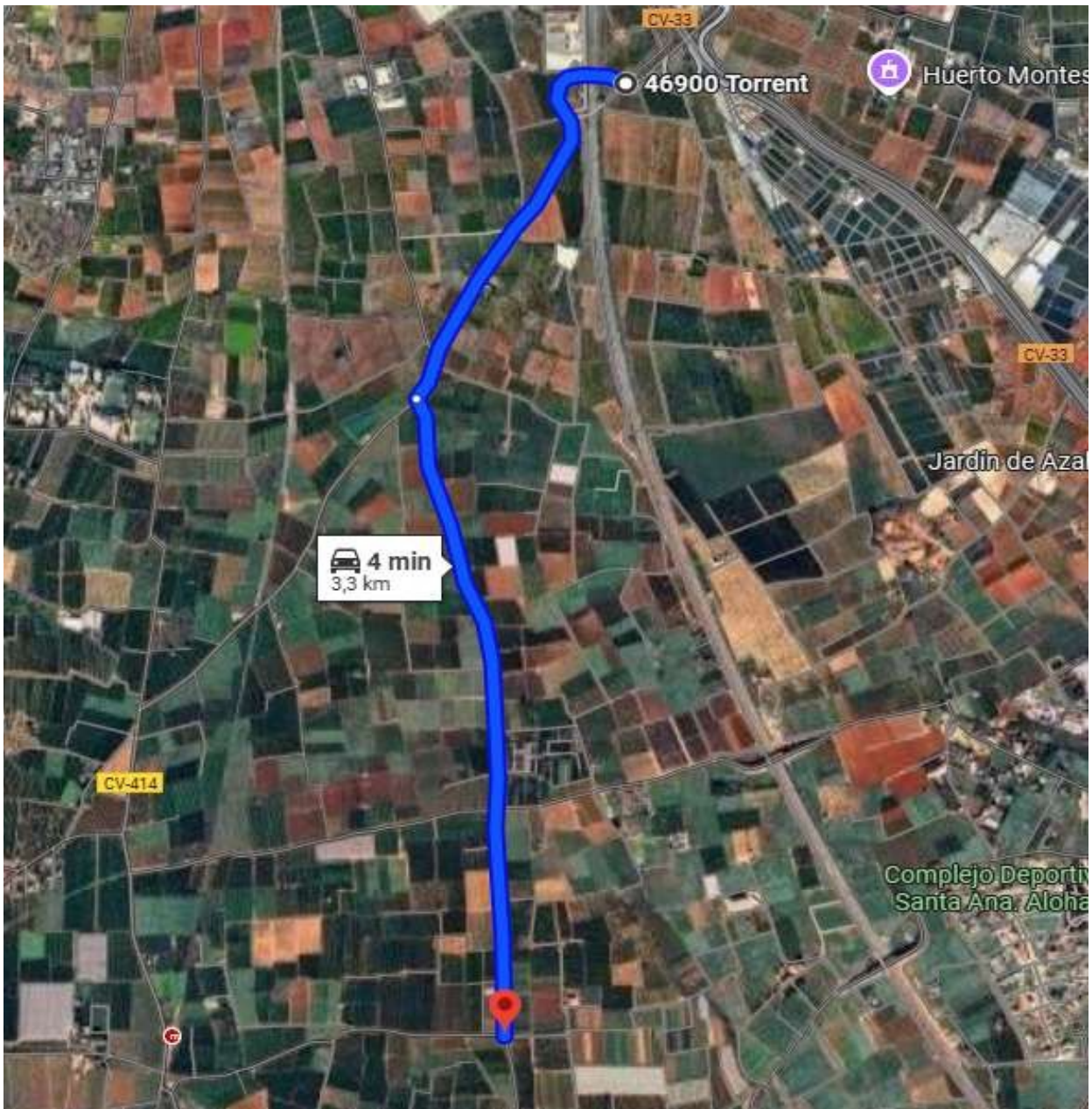


VII Rally Ciutat de Torrent

| SECTOR | | TRAMO | | | TIEMPO SECTOR | SECCIÓN |
|--------|--------|-------------|---|---|---------------|---------|
| 0 | | CALIBRACIÓN | | | 0 | 0 |
| N.º | KM. T. | KM. P. | SÍMBOLO | INFORMACIÓN | REGRESIVA | |
| 1 | 0,000 | 0,000 |  | INICIO TRAMO MARCA EN PAVIMENTO | 3,300 | |
| 2 | 1,140 | 1,140 |  | GIRAR LIGERAMENTE A LA IZQUIERDA | 2,160 | |
| 3 | 1,290 | 0,150 |  | DESVÍO IZQUIERDA | 2,010 | |
| 4 | 3,300 | 2,010 |  | FIN TRAMO MARCA EN PAVIMENTO PALETA IZQUIERDA | 0,000 | |



Enlace Google Maps inicio tramo

https://maps.app.goo.gl/VpoatqLMb816AfXm9?g_st=it

Enlace Google Maps fin tramo

https://maps.app.goo.gl/B6twse9tUraae2BP9?g_st=it

Ruta aproximada en Google Maps

<https://maps.app.goo.gl/PvpK2KPkm2LMedpc8>

